
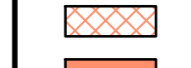





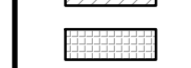



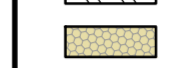

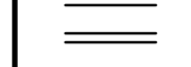
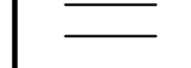


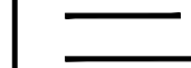
















-  = graskunststofslaten opgevoeld met dolomiet
-  = bestaand fietspad te behouden
-  = nieuw fietspad in rode kas-verharding
-  = bestaande parkeerstrook te behouden
-  = parkeerstrook in drainerende betonstraatstenen 16x1x10cm (Amstelveen)
-  = voetpad in drainerende betonstraatstenen 22x22x8cm (Oke)
-  = betonverharding
-  = opbraak en herstel van bestaande asfaltverharding
-  = afrezen en nieuwe toplaag
-  = verhoogde overrijbare berm in printbeton
-  = graszone builengebied & overganggebied
-  = bestaande verharding (kasselen te behouden)
-  = veiligheidsstrook & opritten (22x1x10cm) (gris)
-  = markering verdrijfszone
-  = graskunststofslaten met dolomiet
-  = veiligheidspaaltje
-  = veiligheidsstrook (kantsteun I/A1 ter plaatse gestort)
-  = kantsteengreepel IE ter plaatse gestort
-  = kantsteengreepel IB ter plaatse gestort
-  = borduur ID1 ter plaatse gestort
-  = borduur type IB ter plaatse gestort
-  = borduur type ID3
-  = geprefabriceerde buisballe borduur type 1.18 (33,4x43,5cm 18/13,5)
-  = borduur type ID3
-  = wegmankering "steeplijn" (1m witte lijn + 1,5m spatie)
-  = wegmankering "steeplijn" (2,5m witte lijn + 10m spatie)
-  = wegmankering "ononderbroken witte lijn"
-  = wegmankering "voorrangdriehoeken"
-  = rooilijn

LEGENDE VERLICHTING FLUVIUS	
	Fluvispunt Klasse FLV, 1m - 1000lx getid. toestand: 30'
	Fluvispunt Klasse FLV, 1m - 1000lx getid. toestand: 30'

LEGENDE VERLICHTING AWV	
	Klasse MKA, 1m - 11' 10" - 3000K - 12500lm





Vlaanderen
is wegen en verkeer

VLAAMSE OVERHEID
AGENTSCHAP WEGEN EN VERKEER
Wegen en Verkeer West-Vlaanderen
VAC Jacob van Maerlant
Koning Albert I - laan 1/2 bus 82, 8200 Brugge
Tel: 050 24 80 00
e-mail: wegen.westvlaanderen@mow.vlaanderen.be

Studiebureau:  BUREAU CNOCKAERT n.v.	ing. Ann Cnockaert	Projectnummer 40434-1	Dossiernummer X30/N396/06	Besteknummer 1m3d8j120887.pdf	Cade: KS0133_V9_08-09-20_AANBESTEDING.zip
--------------------------------------------------------------------------------------------------------------------------------------	--------------------	--------------------------	------------------------------	----------------------------------	-------------------------------------------

Nagezien door de verantwoordelijke ingenieur,
Brugge:

ir. Guy Ameele

Nagezien en goedgekeurd door de dir. investeringen,
Brugge:

ir. Humberto VAN NUNEN

Nummer van het plan

1M3D8J 0 120887 00

entiteitscode prefix volgnummer fase index

Datum opmaak: 09/09/20

Aangebrachte wijzigingen		
Ind.	Aard	Datum

NIUWPOORTSTEENWEG N396
Koksijde

Realisatie van fietspaden tussen
Weldadigheidstraat en Kinderlaan
Koksijde N396

GRONDPLAN ONTWERPEN TOESTAND
WEGENISWERKEN DEEL 4
Karthuizerstraat

Afmetingen plan 1,05 x 0,594 = 0,62m ²	Schaal 1/500	Kilometerpunten 7,2
------------------------------------------------------	-----------------	------------------------