Schaal: 1/250

0 5 10 15 20 (meter)

N W O Z

PROVINCIE	WEST-VLAANDEREN
GEMEENTE	KOKSIJDE

Gemeente Koksijde
Zeelaan 303
8670 Koksijde
tel. 058 / 53 30 50

Aanleg Voetpad

H. Christiaenlaan

Grondplan

NR	DATUM	KENMERK
	20/04/2023	Indienen ontwerp
1	26/09/2023	Aanbesteding

2 planummer	2 aantal plans
2292w dossier nr.	1/250 schaal
F.Saghir projectleider	J. Vandenoorbele ontwerpbureau
2292w_A_Grondplan_1.dwg bestandsnaam	

Plantec
INFRASTRUCTUUR | ARCHITECTUUR

Nieuwpoortsesteenweg 399 8400 Oostende
059/56 15 10 | info@plantec.be | www.plantec.be

Ik Ontwerpend Bestuurder
Plan Design N.V.
ontwerpverantwoordelijk

bestuurder
ing. B. Croes

afgevaardigde
ing. L. Packo

Aanvaard door ondergetekende aannemer(s)

Gezien en goedgekeurd door de gemeenteraad
van de GEMEENTE KOKSIJDE
in zitting van:

Algemeen directeur
J. Stakenburn

Burgemeester
M. Vanden Buesche

LEGENDE BESTAANDE TOESTAND

onderkant bank
m bank
bovenkant bank
vast bank (aanpr.)
gedeeltelijk bank
boom
onderkant taluf
bovenkant taluf
% naar boven / hellending
boom(n) loofboom
boom(n) naaldboom
boom(n) hulboom
hoog
afdekkleed
grote steen
afdekkleed met betonpaden
afdekkleed met betonpaden
betonpaden en / of plein
muurtje in metaalwerk
afvoerbg. in beton
m hoof
m dwarsdal
m wegbermsteen
m dig
weggoot/rioolmuur
m dwarsdal
vast kno of dorstbeg.
glasvezelmfg.
dicht wcfrig.
geregelpaal wcfrig.
tekkelgat wcfrig.
% stijgen

putrand mur
straatlek
hoekverbr/hyperpr.
straatlaag verbreding
straatlaag verbreding
waterl.put verbreding
straatlaag gat
straatlaag verbreding
straatlaag vlak
straatlaag vlak
vlak, tuibrie
perfuuter deker
straatlaag telefoon
tuibrie telefoon
communicatiepaal
steel scoreboor
brandkraan brandgeuls
straatlaag diameter
tuibrie diameter
straatlaag telefoon
telefoonkoor
meetpunt
wegmerkpaal
grenspaal
verkeersbordpaal
tuibrie verlichting
straatlaag lichtpaal
straatlaag
brandstofpomp
Sigtetaal
brandblusser
verpaal
markpaal stoofgrens
markpaal openbaar domein
markpaal straatnamen
markpaal domein NMBS
markpaal perceel
km paal
kilometer paal
Zichtbare grenspaal
Perceelsmerkstuf/paal
Hekpaal van aedeldstuig
huisnummer
vlot aanwezige huisnummer

bitmiljaal sulu
bitmiljaal vaatgeraar
bitgaarlint
wegdeur
verkeerslichten
plantenbak
plantenbak
parkeerbalken
bank bus of kon.
parkip met reflector
trawsly verlichte vlyndoofs
vlak,pad fie
sperbiers verkrimpaal
bomenrij
bomenbrig hoor
pilar verchtelen
keppermijnpaal
hoppermijnpaal
mast verchtelen
laatbomer
mast phone radio's
mast
anxkut
stagpaal
wij
aanbrm schilddk
Tekstdrfrig
brikpaal
schoorpaal mg.bom
schoorpaal mg.bom overhuiz
ankpaal
tec. verhoding
betonverhoding
bosdam
betongeb
anders natuurlijken
betonstraatmeub
steenrig
steenstraatmeeg
grre

LEGENDE ONTWORPEN TOESTAND

betonmatrasbeton 22/31/10/100 wit, halfbestrooiwaard
kwa- verharding
gestabiliseerbaar betonmatrasbeton 22/0/20/100 zandkleur, halfbestrooiwaard
gestabiliseerbaar betonmatrasbeton 22/1/10/100 zandkleur, halfbestrooiwaard
grasbeversteigels 600/400/120
functief bestaande verharding
prefab kantstroot/weggoot type IE
prefab trottoirband type IC2
onherpaven stilliqud

OT-DWARSPROFIEL 3 schaal 1/50

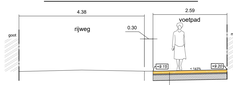

OT-DWARSPROFIEL 4 schaal 1/50

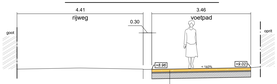

OT-DWARSPROFIEL 5 schaal 1/50

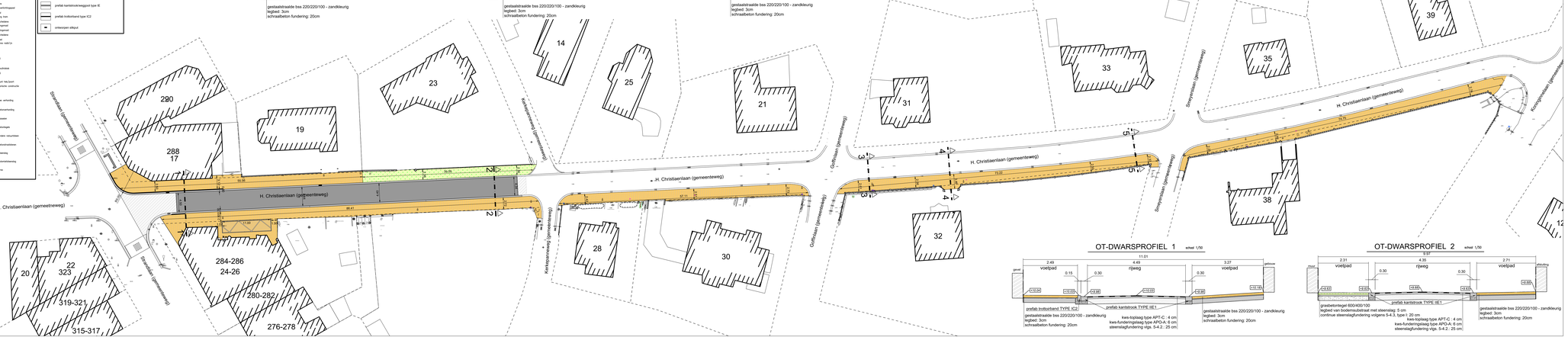
H. Christiaenlaan (gemeenteweg)
Grimbeekstraat (gemeenteweg)
Kortepijnpaarse (gemeenteweg)
Golfstraat (gemeenteweg)
Sonnenmaasstraat (gemeenteweg)
Kortepijnpaarse (gemeenteweg)
Bergstraat (gemeenteweg)
290
288
17
19
23
14
25
21
31
33
35
39
106
20
22
323
319-321
315-317
284-286
24-26
280-282
276-278
28
30
32
38
12
N
-0.10
-0.20
-1.36%
-1.40
-1.36%
-0.20
-0.10
-0.20
-0.10
-0.20
-0.10